












ЛЕГЕНДА:

-  Граница обухвата плана
-  Тачке границе обухвата плана
-  Постојеће парцеле
-  Постојећи објекти
-  Постојећи објекти који немају употребну дозволу
-  Постојеће саобраћајне површине
-  тс "Новоградња" Постојећа трафо станица
-  Регулациона линија
-  Планиране саобраћајнице радне зоне
-  1-1 Планиране парцеле
-  3-1,3-2... Парцеле планираних улица (површине за јавне намене)

СКУПШТИНА ОПШТИНЕ РУМА

ПЛАН ДЕТАЉНЕ РЕГУЛАЦИЈЕ

**ЗА ДЕО БЛОКА 3-14-1 У
РАДНОЈ ЗОНИ У РУМИ"**

ЛИСТ

ПЛАН ПАРЦЕЛАЦИЈЕ

Р 1: 1000

7

носилац израде:



ЈАВНО УРБАНИСТИЧКО ПРЕДУЗЕЋЕ "ПЛАН"
РУМА
Рума, Улица 27. октобар 7а, тел/факс 022/430-726
Е-пошта: jplan@jplan.com

ОДГОВОРНИ УРБАНИСТА:

Драган Филиповић, дипл.инж.грађ.

САРАДНИЦИ:

Марија Зеџ, саоб.инж.мастер

Петар Ђуричић, дипл.инж.ел.

Рума, новембар 2016.