


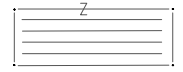


















ЛЕГЕНДА:

-  Граница обухвата плана
-  Тачке границе обухвата плана
-  Постојеће парцеле
-  Постојећи објекти
-  Постојећи објекти који немају употребну дозволу
-  Постојеће саобраћајне површине
-  тс "Новоградња" Постојећа трафо станица
-  Регулациона линија
-  Грађевинска линија

Постојећа инфраструктура у улици Индустијска

-  Фекална канализација
-  Гасоводна мрежа
-  Средњенапонска 20 KV мрежа
-  Водовод
-  Телекомуникациона мрежа

Планирана инфраструктура

-  Фекална канализација
-  Гасоводна мрежа
-  Средњенапонска 20 KV, НН мрежа
-  Телекомуникациона мрежа
-  Водовод
-  Јавна расвета

СКУПШТИНА ОПШТИНЕ РУМА

**ПЛАН ДЕТАЉНЕ РЕГУЛАЦИЈЕ
ЗА ДЕО БЛОКА 3-14-1 У
РАДНОЈ ЗОНИ У РУМИ**

**ЛИСТ
ИНФРАСТРУКТУРА-СИНХРОН ПЛАН
Р 1: 1000**

6

носилац израде:



ЈАВНО УРБАНИСТИЧКО ПРЕДУЗЕЋЕ "ПЛАН"
РУМА

Рума, Улица 27. октобар 7а, тел/факс 022/430-726
Е-пошта: jplan@jplan.com

ОДГОВОРНИ УРБАНИСТА:

Драган Филиповић, дипл.инж.грађ.

САРАДНИЦИ:

Марија Зеџ, саоб.инж.мастер
Петар Ђуричић, дипл.инж.ел.

Рума, новембар 2016.