
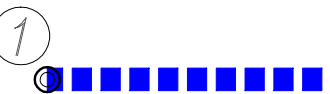







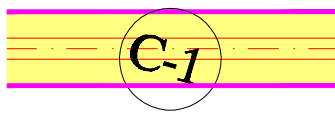


**ЛЕГЕНДА:**

-  Граница обухвата плана
-  Тачке границе обухвата плана
-  Постојеће парцеле
-  Постојећи објекти
-  Постојећи објекти који немају употребну дозволу
-  Постојеће саобраћајне површине
-  Постојећа трафо станица
-  Регулациона линија
-  Блокови радне зоне
- Површине јавне намене*
-  Планиране саобраћајнице радне зоне

**СКУПШТИНА ОПШТИНЕ РУМА**

**ПЛАН ДЕТАЉНЕ РЕГУЛАЦИЈЕ**

**ЗА ДЕО БЛОКА 3-14-1 У  
РАДНОЈ ЗОНИ У РУМИ"**

**ЛИСТ**

**ПЛАН НАМЕНЕ ПОВРШИНА СА ОДВАЈАЊЕМ  
ПОВРШИНА ЈАВНЕ НАМЕНЕ**

**Р 1: 1000**

**4**

**носилац израде:**



ЈАВНО УРБАНИСТИЧКО ПРЕДУЗЕЋЕ "ПЛАН"  
РУМА

Рума, Улица 27. октобар 7а, тел/факс 022/430-726  
Е-пошта: jplan@jplan.com

**ОДГОВОРНИ УРБАНИСТА:**

Драган Филиповић, дипл.инж.грађ.

**САРАДНИЦИ:**

Марија Зеџ, саоб.инж.мастер

Петар Ђурчић, дипл.инж.ел.

Рума, новембар 2016.