


**ЛЕГЕНДА:**



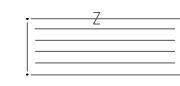
Граница обухвата плана



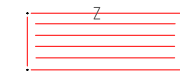
Тачке границе обухвата плана



Постојеће парцеле



Постојећи објекти



Постојећи објекти који немају употребну дозволу



Постојеће саобраћајне површине


ТС "Новоградња"

Постојећа трафо станица

**Постојећа инфраструктура у улици Индустијска**



Фекална канализација



Гасоводна мрежа



Средњенапонска 20 KV мрежа



Водовод



Телекомуникациона мрежа

**СКУПШТИНА ОПШТИНЕ РУМА**

**ПЛАН ДЕТАЉНЕ РЕГУЛАЦИЈЕ**

ЗА ДЕО БЛОКА 3-14-1 У РАДНОЈ ЗОНИ У РУМИ"

ПОСТОЈЕЋЕ СТАЊЕ

ЛИСТ

Р 1: 1000

3

носилац израде:



ЈАВНО УРБАНИСТИЧКО ПРЕДУЗЕЋЕ "ПЛАН" РУМА

Рума, Улица 27. октобар 7а, тел/факс 022/430-726  
Е-пошта: jordan@plan.rs

**ОДГОВОРНИ УРБАНИСТА:**

Драган Филиповић, дипл.инж.грађ.

**САРАДНИЦИ:**

Марија Зеџ, саоб.инж.мастер

Петар Ђурчић, дипл.инж.ел.

Рума, новембар 2016.